

**פרסום הפקדת תכנית מס' 456-0260562
בר/15/437 "פיצול משק 24-מושב גן שורק"**

שם מזמין העבודה: בני שילון

תוכן עניינים:

- 2 מועדי פרסום בעיתונים
3 תצהיר בפני עורך דין

נספחים:

- 4-7 תיעוד תליית השלטים

כתב הצהרה והתחייבות בדבר פרסום הפקדת התכנית על גבי שלט

1. אני הח"מ אברהם גלר נושא ת.ז. 3056396 מצהיר בזאת כי הצבתי שלט בדבר הפקדת תכנית מס' 456-0260562 בהתאם להוראות סעיף 89 א לחוק התכנון והבניה, התשל"ה - 1965, בהתאם לתקנות התכנון והבניה (פרסום הודעה על הפקדת התכנית על גבי שלט לפי סעיף 89 א לחוק), התשס"ד - 2004, (להלן: התקנות) לרבות החובה לכלול כותרת לשלט: "הודעה בענייני תכנון ובניה" שיודגש באותיות גדולות. הכתוב בשלט צריך להיות ברור וקריא וזאת בהתחשב במיקומו ביחס לעובדים על פניו והוא יכלול את כל המפורט בהודעה שפורסמה בעיתון וכן את פרטי מציב השלט, שמו, כתובתו, מספר הטלפון ותאריך הצבת השלט ותאריך הסרתו.

2. שטח התכנית הוא 3,000 מ"ר.

3. א. השלט הוצב ביום 28/7/2021 במיקום הבא בהתאם לתקנה 4 לתקנות (יש לציין את המיקום הן על ידי ציון כתובת, הן על ידי ציון גוש וחלקה והן על ידי תרשים סביבה).
השלט הוסר ביום 28-9-21

גוש: 5444 חלקה: 25 כתובת: רמ"ד משה אלנק
גוש: " חלקה: " כתובת: רמ"ד משה אלנק

בחר את המתאים: בחזית המגרש/ים/ בחזית מבנה ציבורי ראשי מסוג / בחזית מבנה מסחרי/ בכניסה לישוב / בהצטלבות הדרכים / (הקף בעיגול).

ב. בנוסף, אם שטח התכנית אינו עולה על 3,000 מ"ר: הוצב שלט בחזית כל המגרשים הגובלים בתחום התכנית, או נמסרו הודעות בדואר רשום לכל הבעלים והמחזיקים במגרשים הגובלים בתחום התכנית, בחר אחד מהאפשרויות:

א. יש לציין את המיקום הן על ידי ציון כתובת גוש וחלקה והן על ידי תרשים סביבה

ב. רשימת הבעלים והמחזיקים אליהם נשלחו ההודעות

4. מצ"ב תצלום של השלט המוצב במקרקעין:

5. גודל השלטים שהוצבו (לא יקטן מ- 75X75)

6. ידוע לי כי עלי לדווח לוועדה המקומית על מועד הצבת והסרת השלט.

7. כן ידוע לי שבאחריותי לתחזק את השלט במהלך התקופה שנקבעה להגשת התנגדויות לתכנית, וכי אם יינזק במהלך התקופה האמורה, עלי להחליפו או לתקנו לאלתר, ולהודיע על כך לוועדה המקומית.

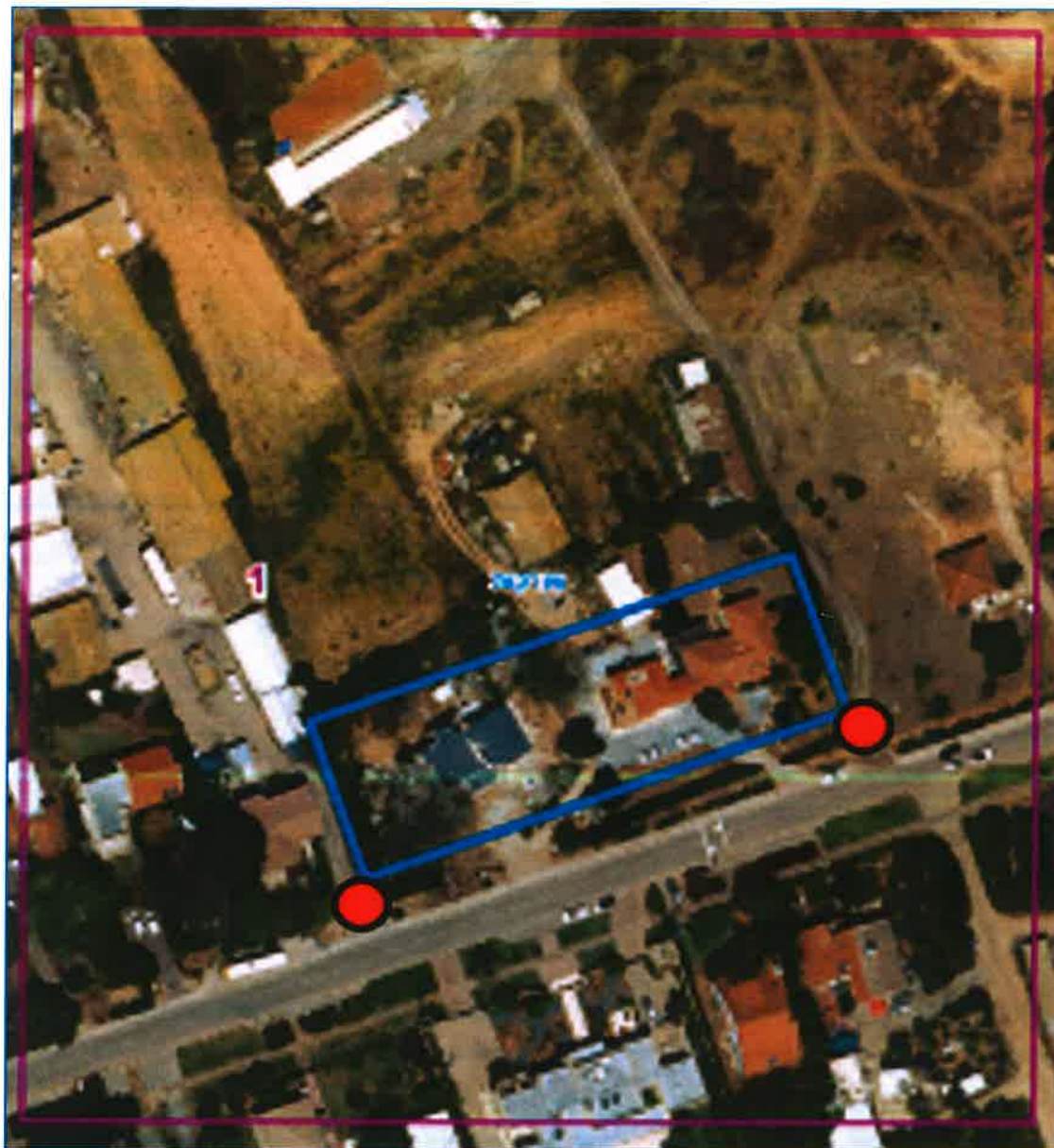
שם המצהיר אברהם גלר

תאריך 16.8.21

חתימה 



תרשים סביבה להצבת השלטים



תיעוד תליית שלט

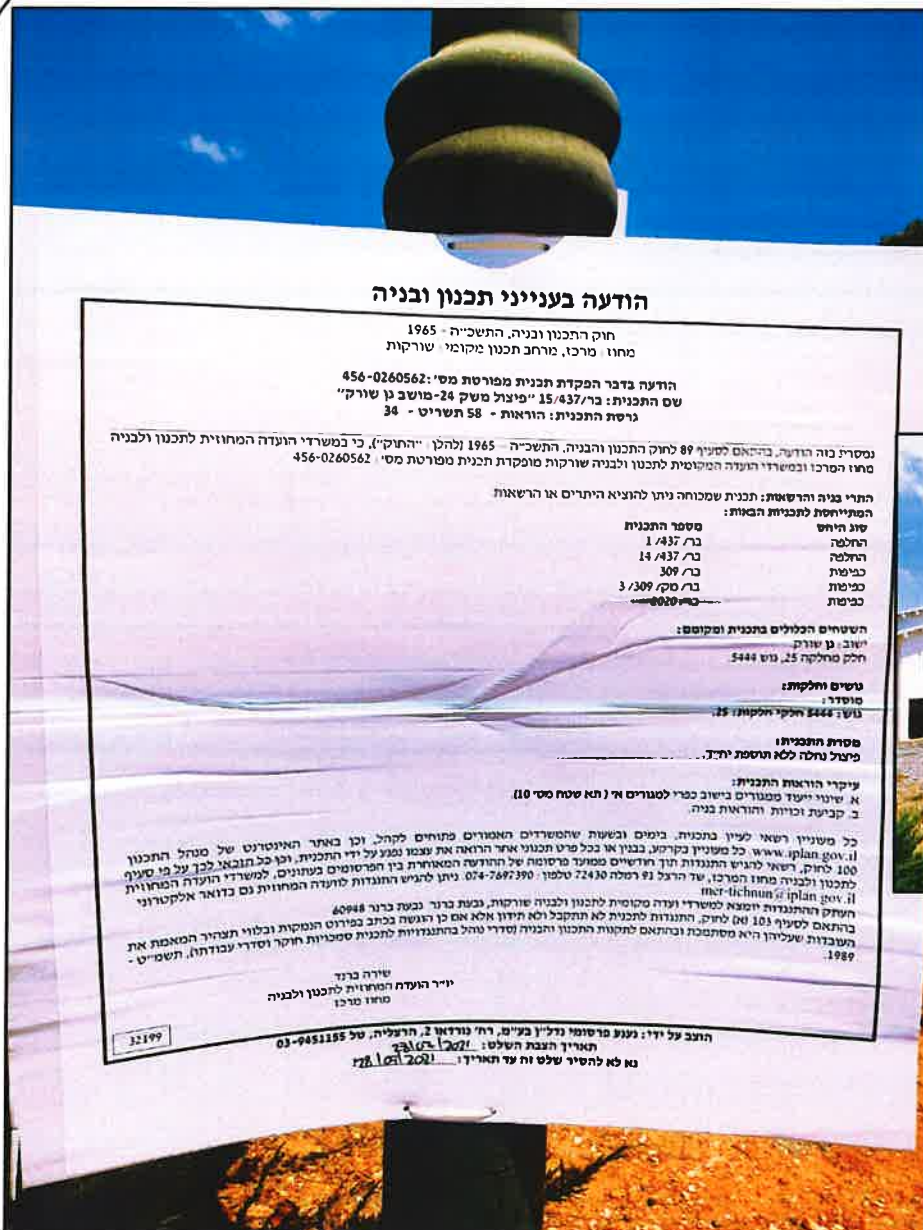
חזית חלקה 25 – צד מזרחי



תאריך תליית מודעה: 28 ביולי, 2021



תיעוד תליית שלט חזית חלקה 25 – צד מערבי





תאריך תליית מודעה: 28 ביולי, 2021

תיעוד הצבת מודעות בלוחות מודעות

מיקום: בית כנסת (צמוד למזכירות)
תאריך הצבה: 28/07/2021

מיקום: מזכירות היישוב גן שורק
תאריך הצבה: 28/07/2021



מיקום: בכניסה ליישוב גן שורק
תאריך הצבה: 28/07/2021

הצהרה

אני הח"מ, עודד גלברד, בעל ת.ו. 053056396, מחברת נענע פרסומי נדל"ן בע"מ, מאשר כי מודעות הפרסום המופיעות בעמוד זה הוצבו לא אחת בתאריך ובמקום המצויינים לידן.

תאריך: 16.8.21 חתימה:





תיעוד הצבת מודעות בלוחות מודעות

מיקום: וועדה מקומית שורקות

תאריך הצבה: 28/07/2021

הצהרה

אני הח"מ, עודד גלברד, בעל ח.ו 053056396,
מחברת נענע פרסומי נדל"ן בע"מ, מאשר כי
מודעות הפרסום המופיעות בעמוד זה הוצבו כל
אחת בתאריך ובמקום המצויינים לידן.

חתימה:

תאריך: 16.8.21

